
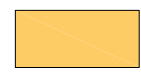


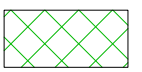
PLANIMETRIA DEGLI INTERVENTI
Scala 1:500




Perimetro attuale insediamento/magazzino DURANDO Snc




Aree mappate in Classe IIIa : pericolosità elevata (Carta di Sintesi PRGC)



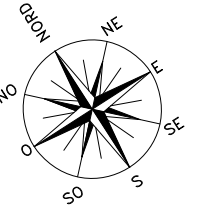
Aree boscate (Carta Forestale 2016)



Perimetro lordo area in progetto

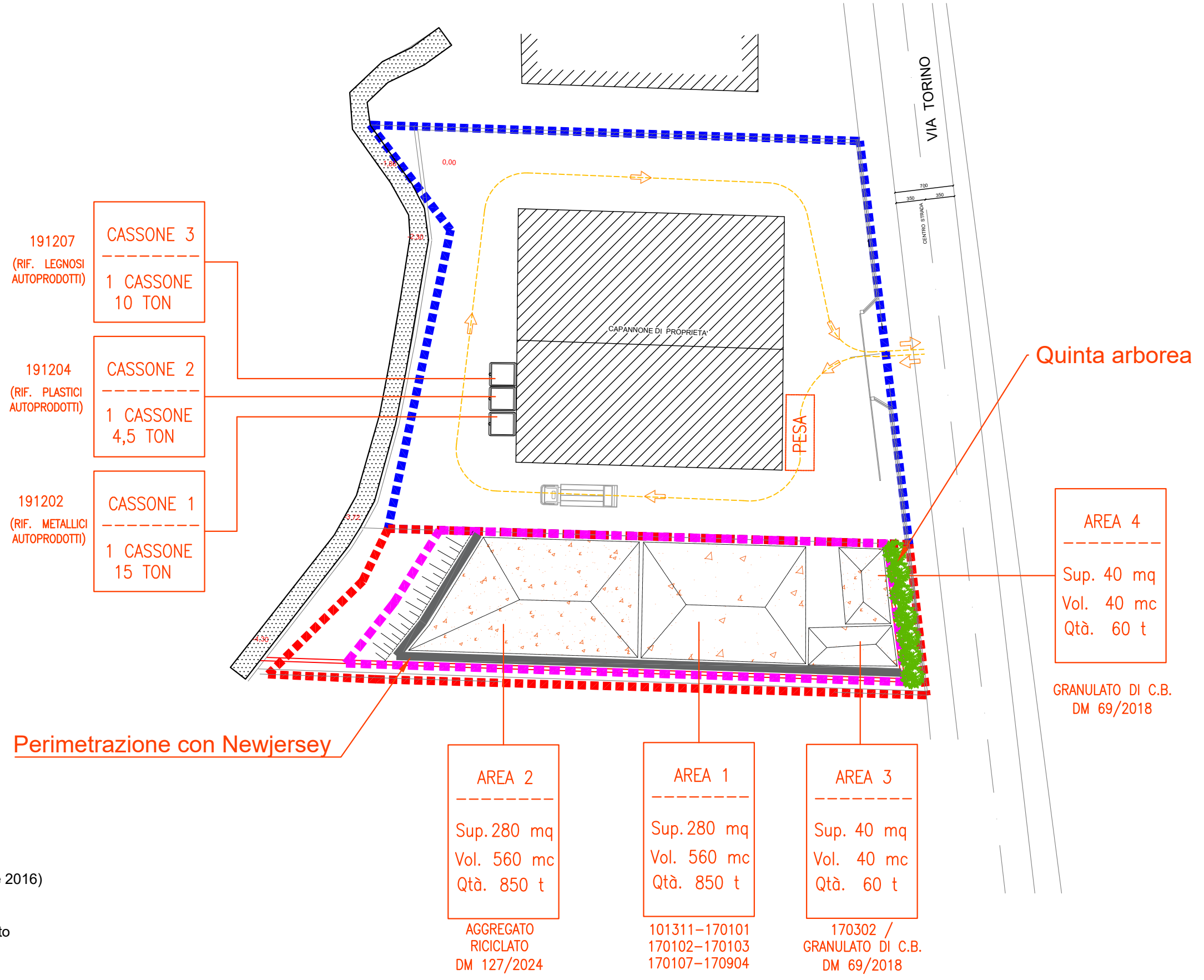


Area netta in progetto (FASE 1 + FASE 2)



FASE 2

(esercizio della piattaforma di recupero)



LAYOUT GENERALE
Scala 1:500

PROVINCIA	TORINO
COMUNE	VALLO TORINESE
LOCALITA'	VIA TORINO, 22
COMMITTENTE	DURANDO GIACOMO S.n.c.

Progetto per la realizzazione di un piazzale industriale, mediante il recupero (R5) di rifiuti inerti, e successiva attivazione di un impianto di recupero (R13, R5) per la produzione di aggregati riciclati ai sensi del DM 127/2024
Fase di Verifica di VIA ai sensi dell'art. 19 D.Lgs.152/2006

PLANIMETRIA GENERALE – LAYOUT IMPIANTO FASE 2

SCALA	1:500	ELAB.	TAV. 02	DATA	Febbraio 2026
-------	-------	-------	---------	------	---------------

GRUPPO DI PROGETTAZIONE	
	Ing. SANDRO GENNARO